
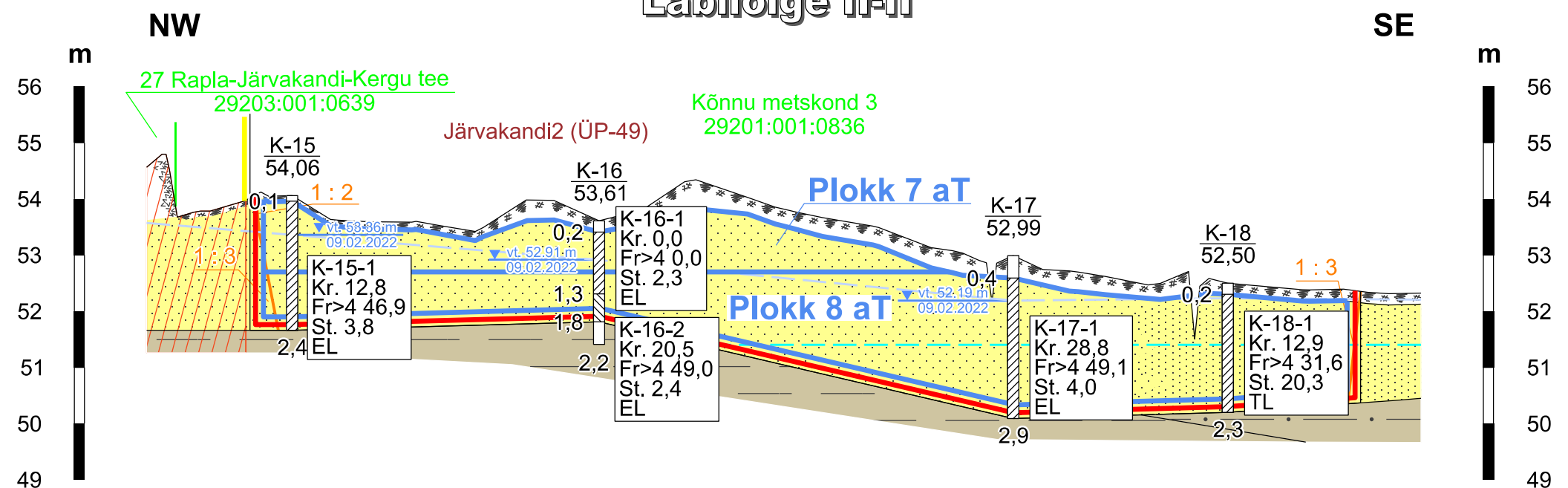


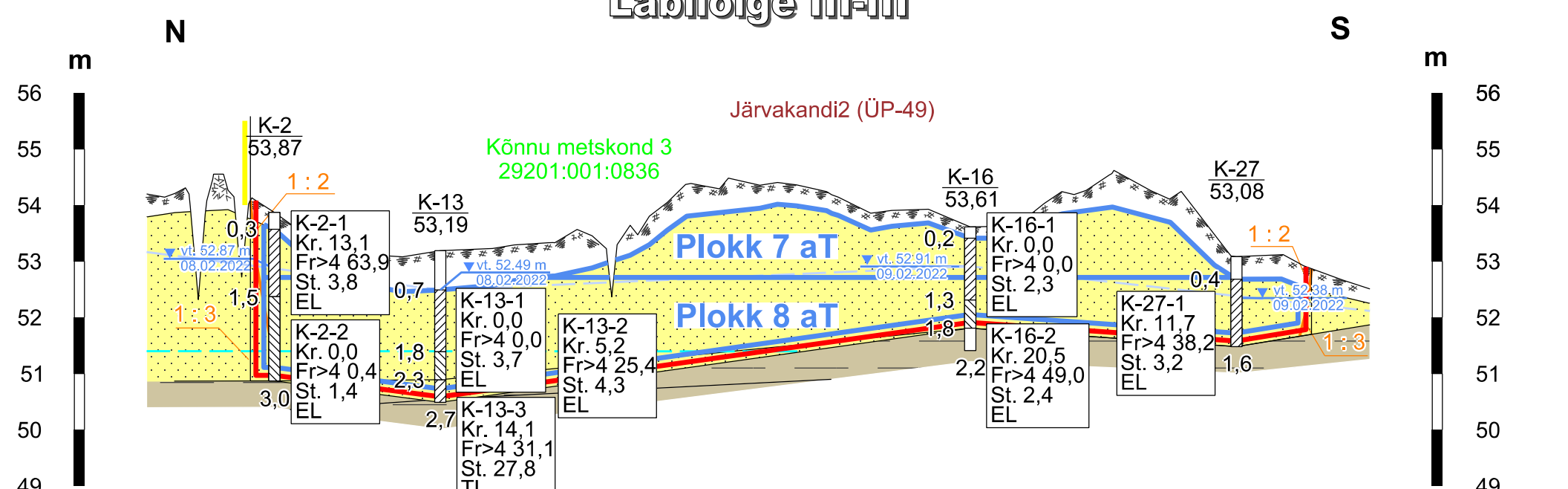
Läbilõige I-I'



Läbilõige II-II'

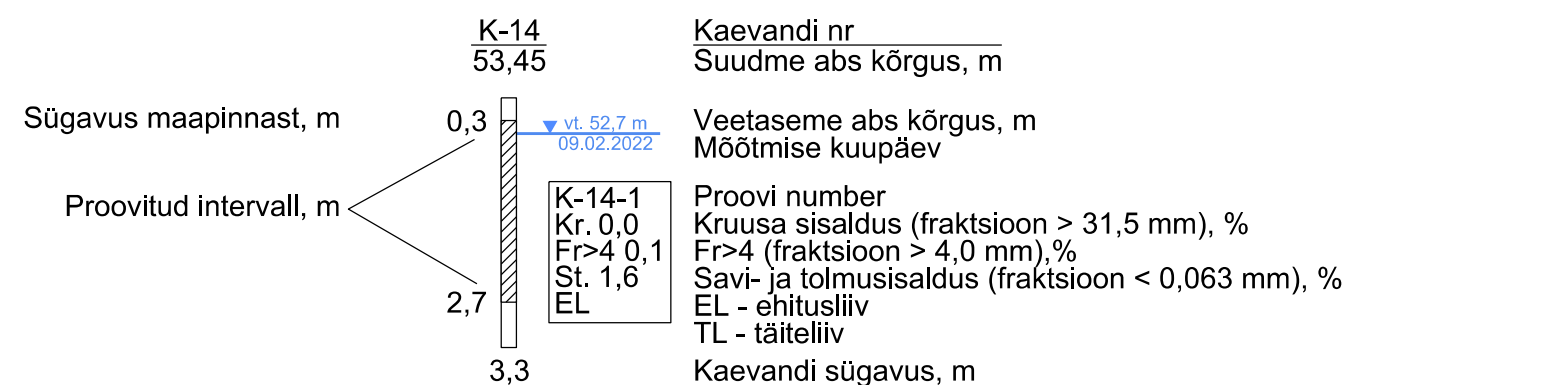


Läbilõige III-III'



- Mäeeraldise piir
- Mäeeraldise teenindusmaa piir
- Ploki piir (aT - aktiivne tarbevaru)
- Katastriüksuse nimi, piir ja tunnus
- Veetase piir (uuringuaegne)
- Eeldatav veetase piir maavara ammendamisel (abs. 51,4 m)
- Kaevandamisel jäetav nõlv ja nõlvus

- Kasvukiht
- Täiteliiv
- Ehitusliiv
- Savi
- Saviliivmoreen
- Tehnogeensed setted
- Teekaitsevöönd



Märkused:

- Kõrgused EH2000 süsteemis.
- Läbilõigete koostamisel on kasutatud:
 - Rapla maakonna Selja V uuringuuroumi geoloogilise uuringu aruanne (varu seisuga 01.04.2022) (OÜ Inseneribüroo STEIGER, töö nr 22/3942).
- Mäeeraldis ja mäeeraldise teenindusmaa kattuvad täielikult Järvakandi2 (ÜP-49) maaparandussüsteemi maa-alaga.
- Kasutatud tarkvara: Bentley PowerCivil for Baltics V8i (litsents: 70000661800020).

Objekti nimetus ja aadress		Joonise sisu	
Rüütja II liivakarjäär Kehtna vald, Rapla maakond		Geoloogilised läbilõiked I-I' ... III-III'	
Loa omanik		Graafiline lisa 2/3	
OÜ VERSTON Pärnu tn 128, 72720 Paide info@verston.ee		Mõõtkava H 1 : 2000 V 1 : 100	
OÜ Inseneribüroo STEIGER Männiku tee 104, 11216 Tallinn +372 668 1011, info@steiger.ee		Kuupäev 31.10.2022	
Koostas Hendrik Klaas /Allkirjastatud digitaalselt/		Töö nr 22/4196	
Kinnitas Erki Vaguri /Allkirjastatud digitaalselt/			